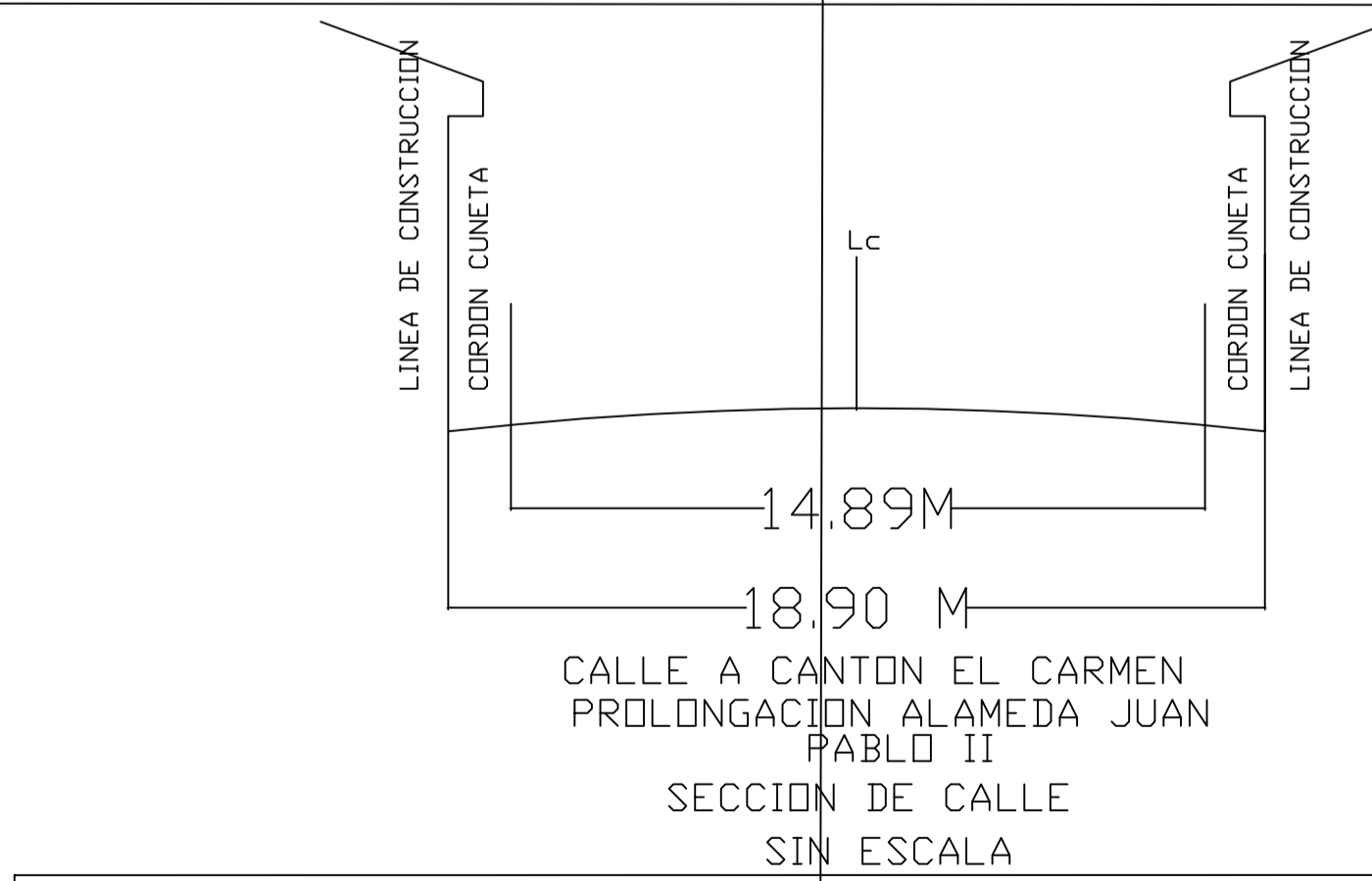
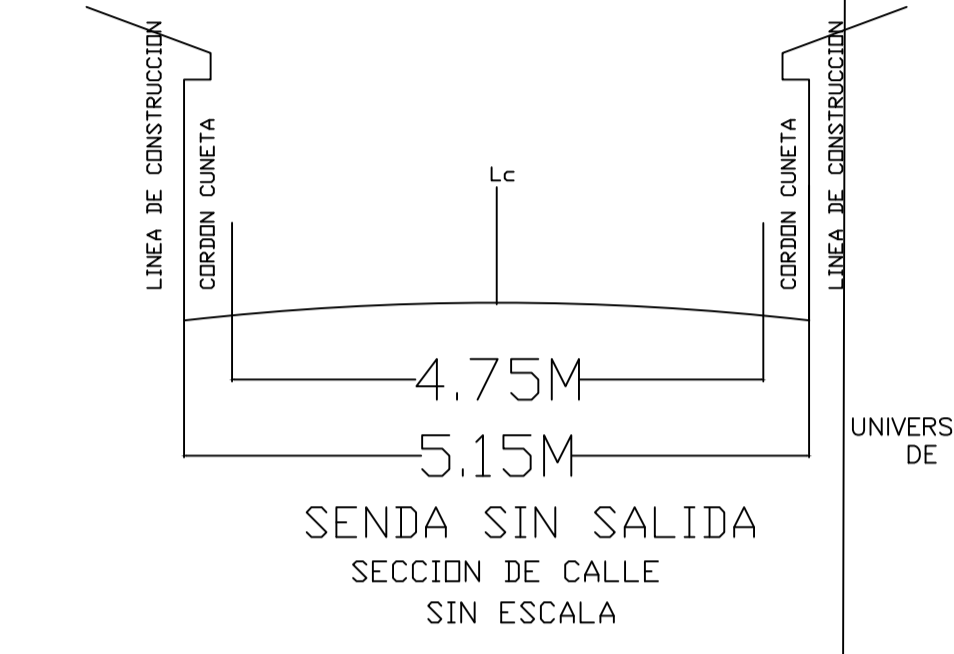
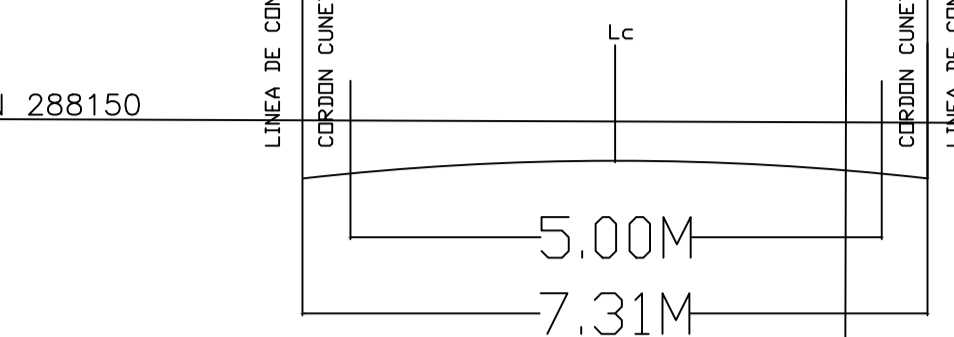
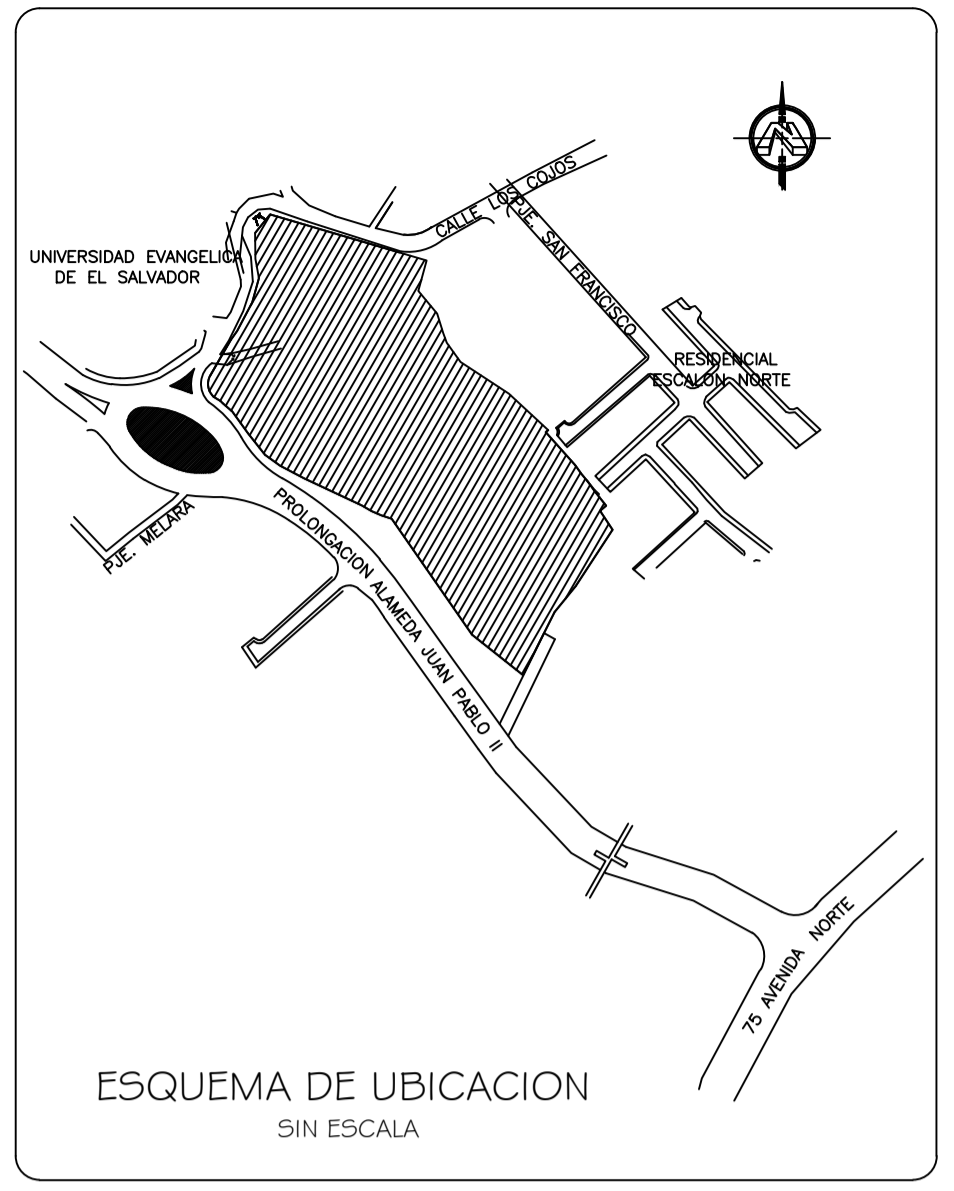


TIPOS DE LINDEROS		
1	MURO	Mu
2	PARED	Pa
3	TAPIAL	Tap
4	CERCO VIVO A ALAMBRADO	Cf
5	CERCO VIVO O ARBOL	Cv
6	CANAleta O ZANJA	Co-Za
7	TALUD BAJO < 1.50	Tb
8	TALUD ALTO > 1.50	Ta
9	QUEBRADA O BARRANCA	Qu-Ba
	LINDERO ABIERTO	La

TIPOS DE VERTICES O ESQUINEROS		
1	MOJON	Mo
2	ESQUINERO DE EDIFICIO	Es
3	POSTE	Po

CUADRO DE RUMBOS Y DISTANCIAS		
TRAMO	RUMBO	DISTANCIA
1 - 2	S 35° 35' 20" E	4.06
2 - 3	S 71° 34' 15" E	18.04
3 - 4	S 69° 18' 52" E	10.18
4 - 5	S 28° 03' 38" E	9.80
5 - 6	N 86° 28' 33" E	14.12
6 - 7	S 64° 10' 09" E	3.87
7 - 8	S 44° 17' 11" E	26.43
8 - 9	S 71° 04' 33" E	11.17
9 - 10	S 43° 21' 57" E	9.34
10 - 11	S 11° 08' 53" E	10.89
11 - 12	S 03° 10' 47" W	4.75
12 - 13	S 10° 33' 26" E	11.38
13 - 14	S 46° 09' 30" E	26.54
14 - 15	S 42° 55' 09" E	85.36
15 - 16	S 30° 40' 39" E	10.72
16 - 17	S 03° 43' 00" W	3.69
17 - 18	S 38° 50' 39" W	37.81
18 - 19	S 27° 43' 08" W	34.72
19 - 20	N 63° 24' 59" W	20.43
20 - 21	N 38° 00' 45" W	8.79
21 - 22	N 33° 08' 50" W	13.27
22 - 23	N 43° 33' 04" W	11.43
23 - 24	N 37° 25' 44" W	9.40
24 - 25	N 25° 28' 30" W	7.63
25 - 26	N 27° 18' 30" W	16.46
26 - 27	N 32° 15' 38" W	8.74
27 - 28	N 46° 00' 58" W	6.01
28 - 29	N 50° 51' 22" W	5.82
29 - 30	N 72° 38' 39" W	5.27
30 - 31	N 65° 22' 47" W	4.98
31 - 32	N 59° 30' 48" W	5.48
32 - 33	N 64° 51' 02" W	30.07
33 - 34	N 60° 38' 08" W	13.21
34 - 35	N 59° 03' 59" W	4.53
35 - 36	N 49° 10' 52" W	5.56
36 - 37	N 41° 17' 23" W	5.54
37 - 38	N 33° 27' 18" W	7.44
38 - 39	N 34° 38' 13" W	8.03
39 - 40	N 40° 26' 14" W	5.08
40 - 41	N 48° 16' 50" W	5.89
41 - 42	N 16° 38' 18" W	1.63
42 - 43	N 03° 13' 46" E	6.89
43 - 44	N 19° 04' 58" E	8.31
44 - 45	N 21° 21' 30" E	0.95
45 - 46	N 18° 43' 14" E	5.71
46 - 47	N 02° 19' 13" E	5.71
47 - 48	N 27° 45' 38" E	4.49
48 - 49	N 38° 34' 33" E	7.54
49 - 50	N 24° 43' 18" E	9.14
50 - 51	N 15° 52' 12" E	12.11
51 - 52	N 06° 23' 44" W	18.49
52 - 53	N 01° 59' 36" W	3.79
53 - 54	N 56° 48' 25" E	5.22
54 - 1	N 18° 24' 28" W	13.63



CUADRO DE SIMBOLOGIA	
CLAVE	DESCRIPCION
●	POSTE TELEFONICO
●	POSTE ELECTRICO
○	LUMINARIA
⊕	POSTE CON TRANSFORMADOR
☼	POZO AGUAS LUVIAS
⊕	HIDRANTE
⊕	TRAGANTE
□	CAJA DE TELECOM
□	POZO DE AGUA POTABLE
⊕	POZO AGUAS NEGRAS
□	TELEFONO PUBLICO

TRAMITE
CALIFICACION DEL LUGAR, LINEA DE CONSTRUCCION

UBICACION: CALLE CANTON EL CARMEN (PROLONGACION ALAMEDA JUAN PABLO II), CANTON SAN ANTONIO ABAD, LOTE SIN NOMBRE, SAN SALVADOR, DPTO DE SAN SALVADOR

CONTENIDO:
REMEDIACION

PROPIETARIO:
UNIVERSIDAD EVANGELICA DE EL SALVADOR

AREA:
18,794.37 M2
26,890.98 V2

RESPONSABLE / PRESENTA:
ING. OTONIEL SALOMONAGUILAR RAMIREZ

ESCALA: **1:750**

LEVANTO: **OTONIEL AGUILAR**

DIBUJO: **1/1**

FECHA: **2019**

HOJA No: